







Bassin Houiller du Nord Pas-de-Calais - Zone 5

Commune de Masny Carte de l'aléa émission de gaz de mine avec l'influence des ouvrages de décompression*

* sous réserve du bon fonctionnement des ouvrages de décompression

LEGENDE



Niveaux d'aléa

-  Fort
-  Moyen
-  Faible (travaux avérés)
-  Faible (travaux suspectés)
-  Emission de gaz de mine (méthane, CO2, air désoxygéné...)
-  Zones traitées par les ouvrages de décompression

Autres légendes

-  Sondage et exutoire de décompression
-  Event
-  Puits ou avaleresse matérialisé
-  Puits ou avaleresse localisé
-  Galerie bétonnée
-  Galerie cassée ou remblayée
-  Galerie vide
-  Galerie de traitement inconnu

Limites administratives

-  Limite de commune
-  Limite de concession

Fond cartographique

BD ORTHO (Lambert 93) de 2009 selon le protocole IGN/MEEDM

GEODERIS

Echelle carte principale : 1/10 000
Echelle zoom : 1/ 2 500

Carte 74

GEODERIS E2011/102DE - 11NPC2220

Décembre 2011

